



Beste inwoners van Numansdorp,

We zijn het nieuwe jaar direct uit de startblokken geschoten. Als college besloten we namelijk in de 1e vergadering van dit jaar om 3 varianten van een nieuwe verkeersroute aan de westkant van Numansdorp te gaan onderzoeken. In de komende jaren willen we graag de Molenpolder ontwikkelen, mede om natuur en recreatie te versterken. Onderdeel van dat plan is ook de bouw van een flink aantal woningen. Dit betekent dat we nu al moeten nadenken over de bereikbaarheid van dat gebied. Het kan namelijk niet zo zijn dat de al drukke wegen in Numansdorp nóg drukker gaan worden. Daarom is een nieuwe verkeersroute aan de westkant van het dorp nodig. Niet alleen voor een goede ontsluiting van de Molenpolder, maar ook om te zorgen voor minder verkeer op de bestaande wegen in Numansdorp.



Hoe deze nieuwe verkeersroute gaat lopen is nu nog niet bekend. Daarom starten wij nu een procedure om op alle gronden in het zoekgebied voorkeursrecht te vestigen. Dat betekent dat als een grondeigenaar grond in dit gebied wil verkopen, het eerst aan de gemeente te koop moet worden aangeboden. Ik kan me heel goed voorstellen dat dit geen fijne boodschap is. We doen er alles aan om dit proces zo goed en zorgvuldig mogelijk te laten verlopen. Heeft u vragen of opmerkingen, laat het ons dan weten. Meer over de plannen voor de nieuwe verkeersroute ten westen van Numansdorp leest u verderop in deze nieuwsbrief.

Met vriendelijke groet,
 Harry van Waveren
 wethouder van onder andere Mobiliteit



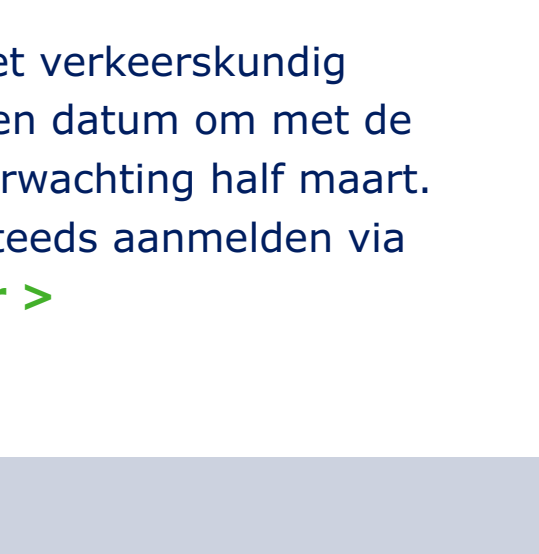
Nieuwe verkeersroute voor Numansdorp

De gemeente onderzoekt 3 varianten voor een nieuwe verkeersroute aan de westkant van Numansdorp, tussen het dorp en de A29. Wij zijn met partijen in gesprek over de ontwikkeling van de Molenpolder in Numansdorp-Zuid, tussen de Molendijk en het Hollandsch Diep. Hier willen we graag woningen bouwen en de natuur en recreatie in het gebied versterken. De Molenpolder is op dit moment bereikbaar via bestaande wegen. Maar als de plannen doorgaan, raken deze toch al drukke wegen overbelast. Daarom is een nieuwe verkeersroute aan de westkant van Numansdorp nodig.

Deze nieuwe verkeersroute moet niet alleen zorgen voor een goede ontsluiting van de Molenpolder, maar ook voor minder verkeer op de bestaande wegen in dit gebied. Als deze weg er ligt wordt het ook voor bewoners van de westelijke woonwijken aantrekkelijker om deze nieuwe route te kiezen in plaats van de centrale as door het dorp. De nieuwe verkeersroute slaat dus 2, of eigenlijk 3 vliegen in één klap: er ontstaat een betere en verkeersveiliger route naar bestemmingen aan de westzijde van Numansdorp, de verkeersveiligheid en leefbaarheid op de centrale as worden sterk verbeterd en de Molenpolder wordt goed bereikbaar. **Lees verder >**

Zwembad: Aanbesteding in afrondende fase

Het jaar 2025 lijkt een mooi, spannend en druk jaar te worden voor de herontwikkeling van het multisportterrein aan de Meestooftaan in Numansdorp. Wij zijn heel benieuwd naar de ontwerpen en aanbiedingen van de 3 aannemers. Op basis van hun eigen ontwerp vragen de ontwikkelend aannemers prijzen op bij onderaannemers en leveranciers. Eind januari ontvangen we hun inschrijving. De definitieve gunning staat gepland voor half april 2025.



Werkgroep Omgeving

Nu de plannen van de aannemers en de uitkomst van het verkeerskundig onderzoek eraan komen, plannen we zo snel mogelijk een datum om met de werkgroep Omgeving bij elkaar te komen. Dit is naar verwachting half maart. Geïnteresseerden voor de werkgroep kunnen zich nog steeds aanmelden via henkjan.vandenberg@gemeentehw.nl. **Lees verder >**

Terugblik inloopbijeenkomst Bomenbuurt

Op 12 december organiseerden Alerimus, Cavent, PLUS supermarkt, gemeente Hoeksche Waard en HW Wonen een inloopbijeenkomst over de herontwikkeling van de Bomenbuurt in Numansdorp. Bezoekers liepen langs de verschillende informatiepanelen over het project en konden ook terecht voor vragen. Het was een drukbezochte bijeenkomst met positieve reacties. **Lees verder >**



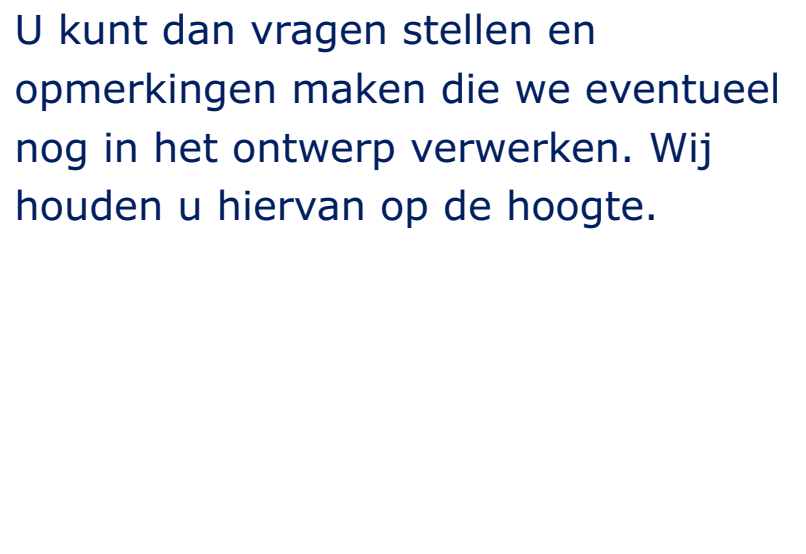
Nieuwbouwontwikkeling Roerdompsingel 4

Het college van burgemeester en wethouders verleende op 15 januari 2025 een omgevingsvergunning voor Roerdompsingel 4 in Numansdorp. Hiermee is de ontwikkeling van 38 sociale huurwoningen op deze plek mogelijk gemaakt.

De stukken liggen ter inzage

De omgevingsvergunning en alle bijlagen liggen van donderdag 16 januari 2025 tot en met woensdag 26 februari 2025 ter inzage voor belangstellenden. U kunt de stukken bekijken op de website www.omgevingswet.overheid.nl onder 'regels op de kaart', identificatienummer: NL.IMRO.1963.OVRoerdompsNMD23-VG01.

Wilt u meer informatie over dit project? Neem dan tijdens kantooruren contact op met Bernard Proviliij, projectleider Ruimtelijke Ontwikkeling, bereikbaar via telefoonnummer 088 – 647 36 47.




Stand van zaken centrale as

De rioolwerkzaamheden en de werkzaamheden voor de herinrichting van de straten van de centrale as gaan we combineren. Deze werkzaamheden starten eind 2026. Het bureau Beindorff CW uit Rotterdam kreeg van ons de opdracht om het ontwerp te maken en te starten met de voorbereiding van de werkzaamheden. Zo zijn zij bezig met een schetsontwerp en het maken van een planning. Als het schetsontwerp klaar is, laten wij u deze zien tijdens een bewonersavond. U kunt dan vragen stellen en opmerkingen maken die we eventueel nog in het ontwerp verwerken. Wij houden u hiervan op de hoogte.

Abonneren op deze nieuwsbrief?

Dat kan via onze **website**. Heeft u geen internet? Meldt u zich dan telefonisch aan via 088 - 647 25 34. U krijgt dan een papieren exemplaar toegezonden.

Volg ons ook op:     

 14 0186 | 088 - 647 36 47

 info@gemeentehw.nl

 www.gemeentehw.nl

[Afmelden](#) | [Gegevens wijzigen](#)

